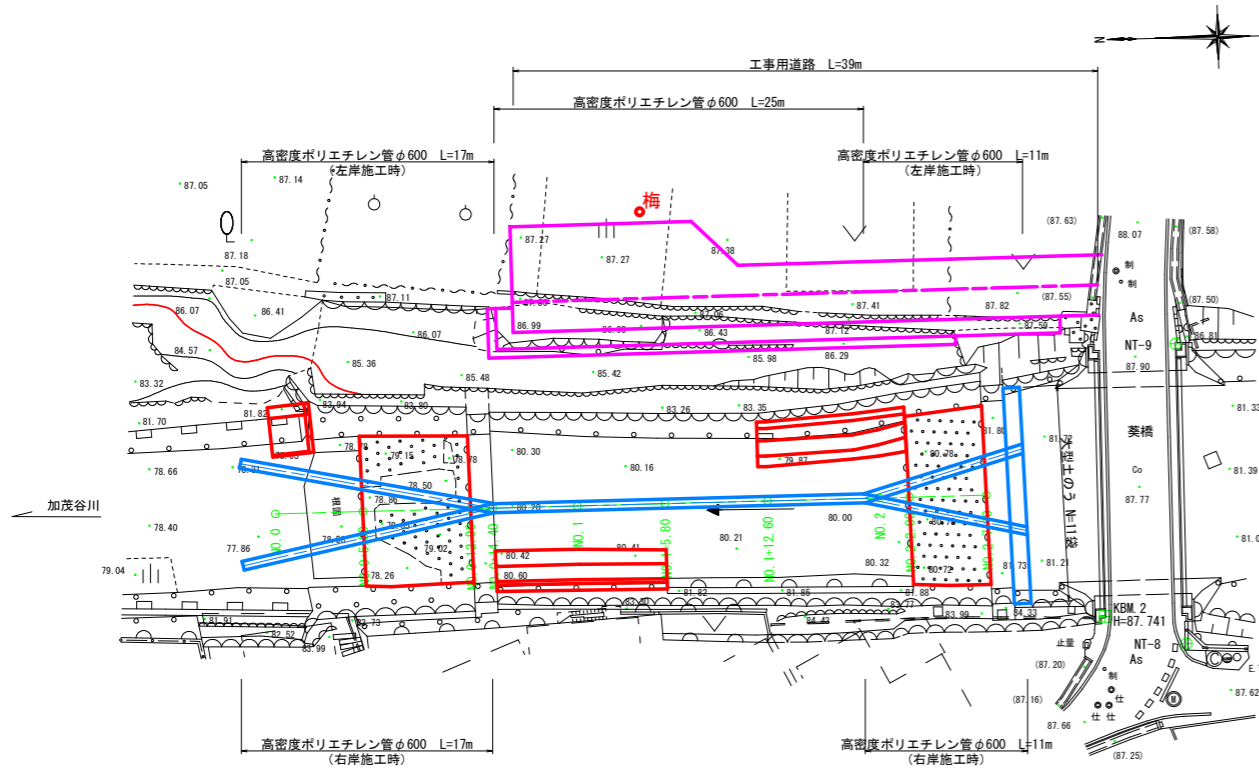
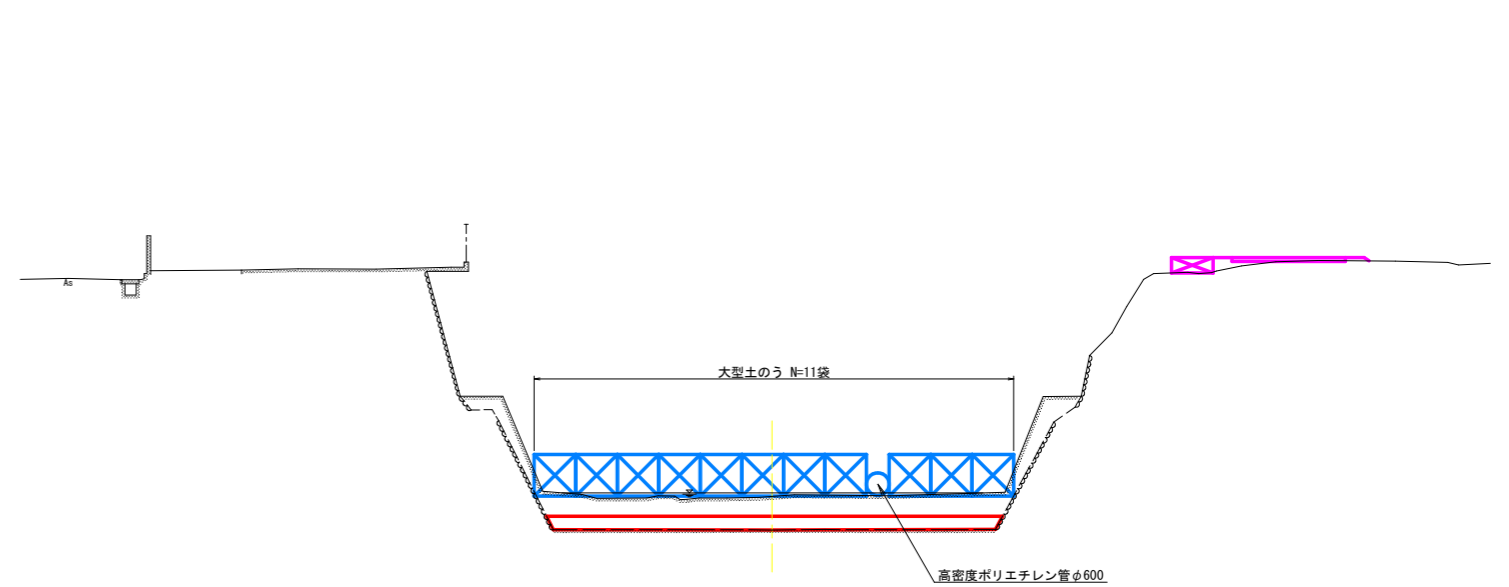


仮設工参考図(1)

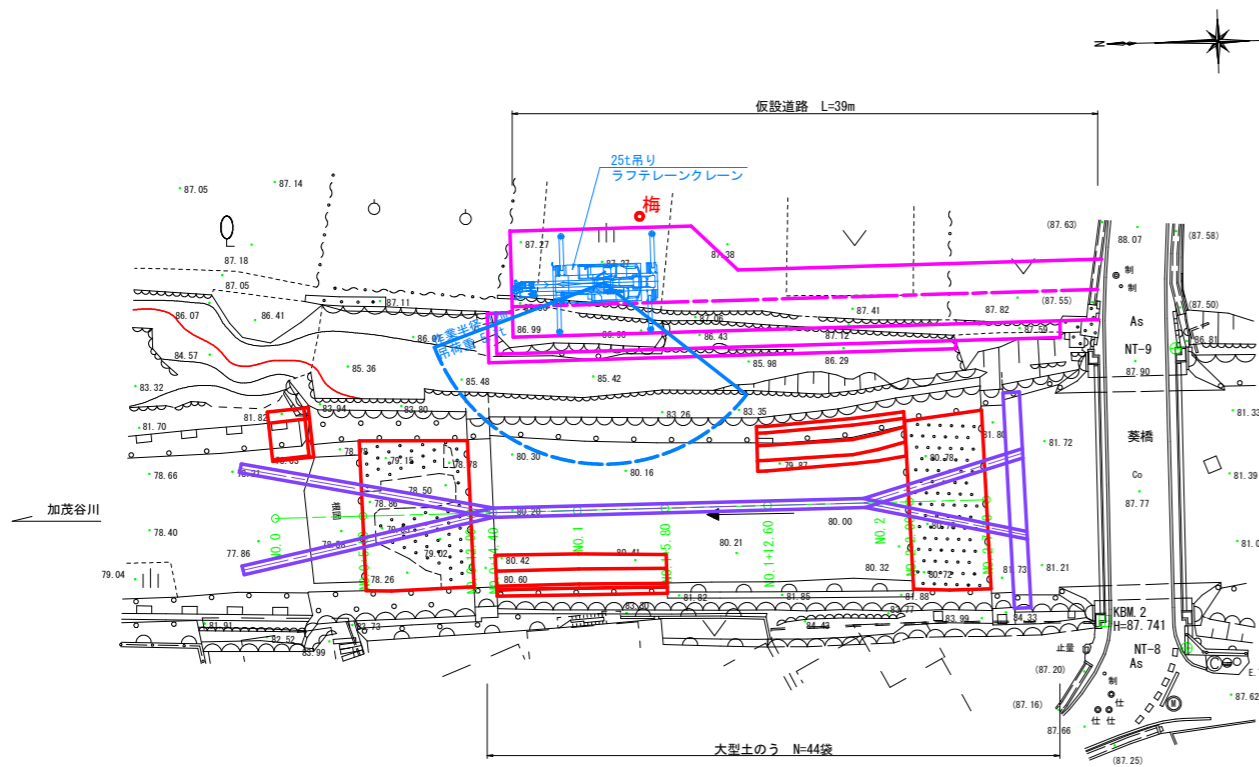
仮設工平面図 S=1:250



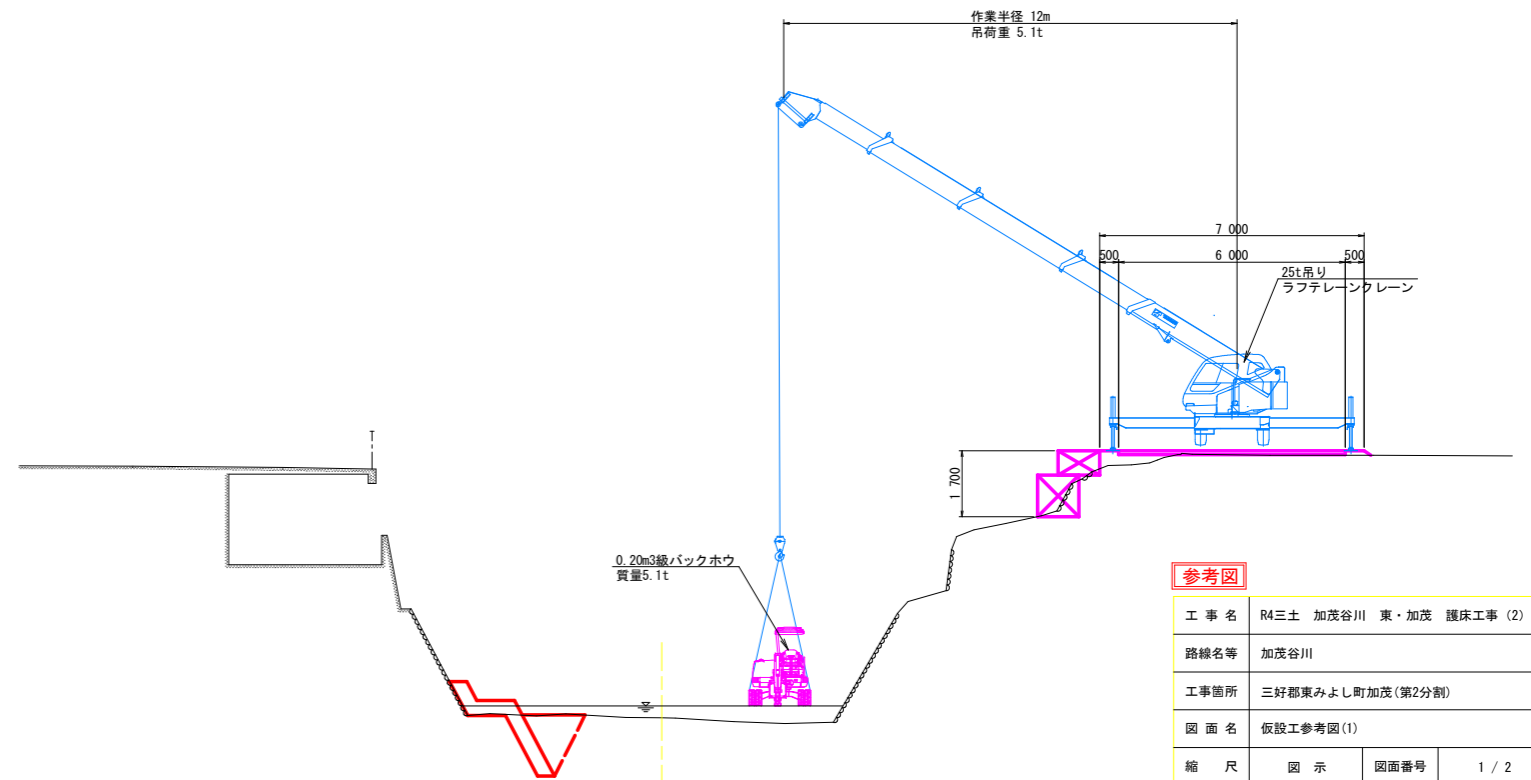
水替え工横断面図 S=1:100



施工要領平面図 S=1:250



施工要領横断面図 S=1:100

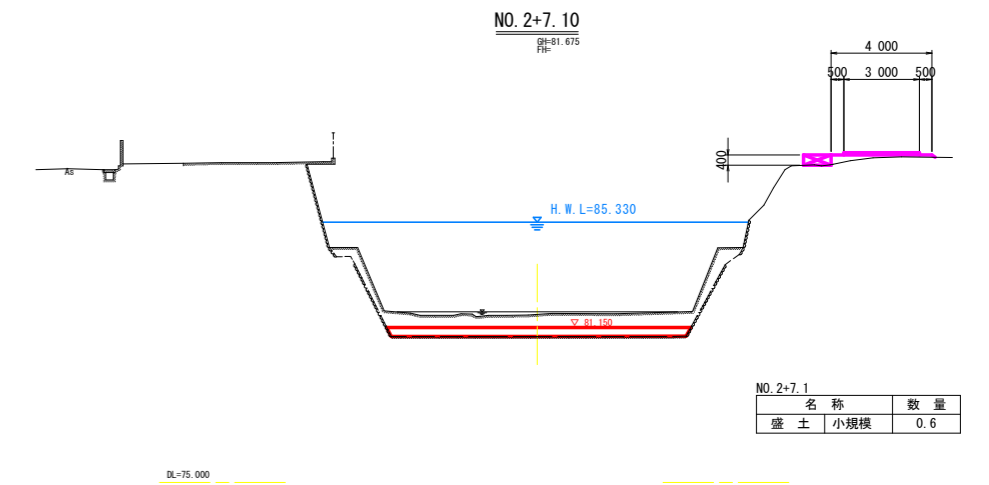
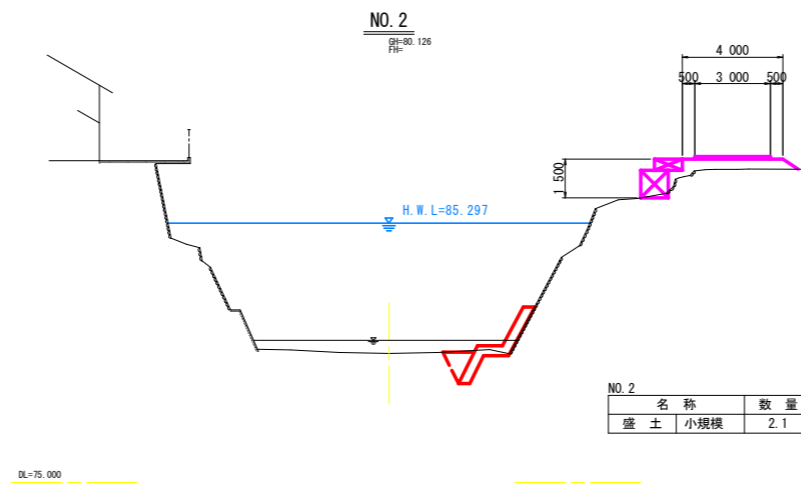
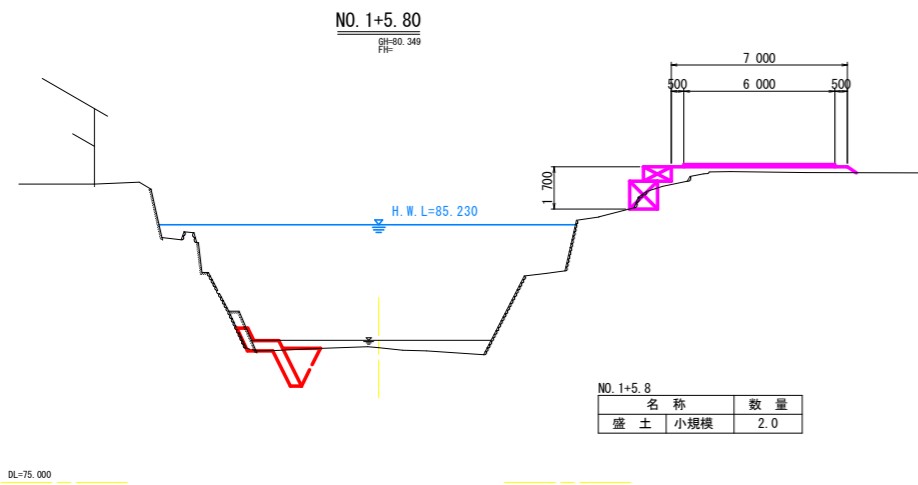
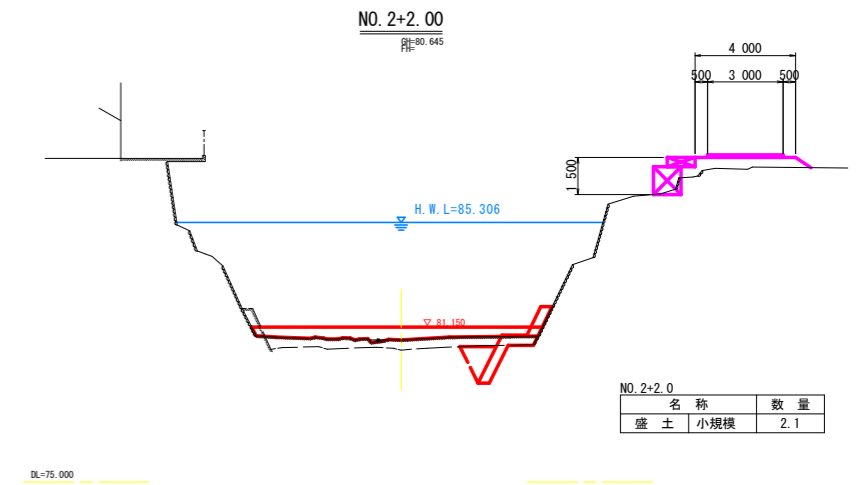
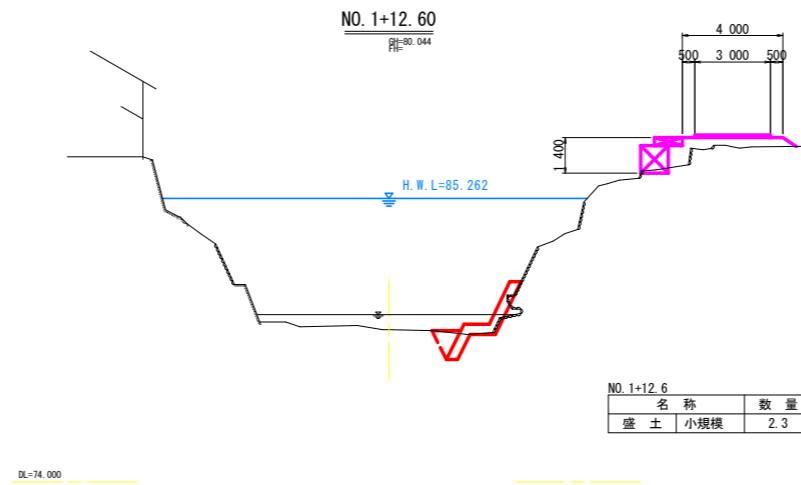
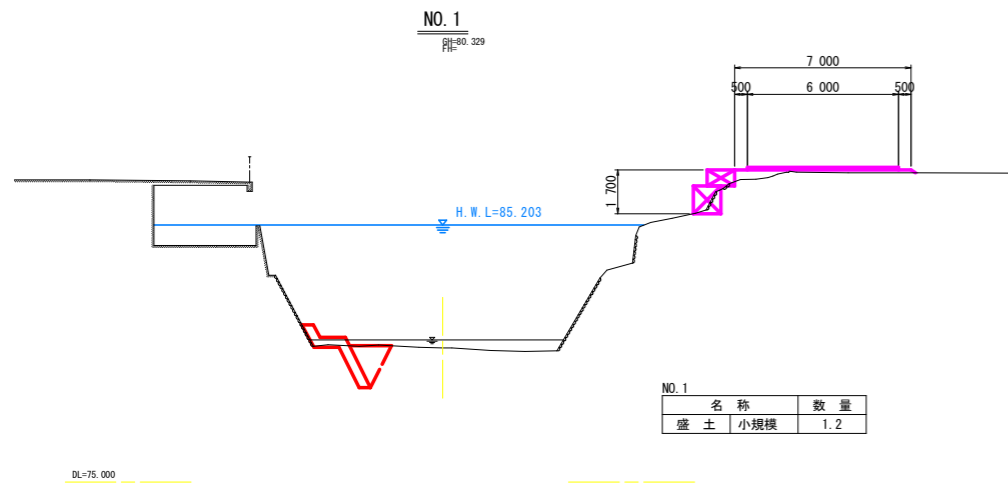


参考図

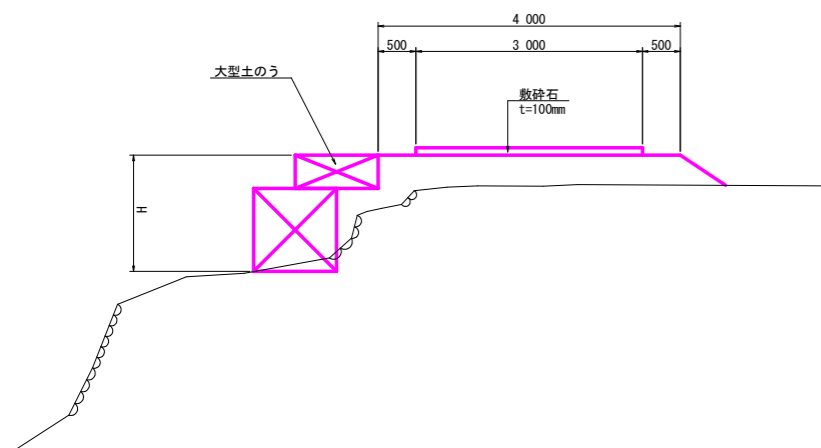
| | | | |
|------|------------------------|------|-------|
| 工事名 | R4土 加茂谷川 東・加茂 護床工事 (2) | | |
| 路線名等 | 加茂谷川 | | |
| 工事箇所 | 三好郡東みよし町加茂(第2分割) | | |
| 図面名 | 仮設工参考図(1) | | |
| 縮尺 | 図示 | 図面番号 | 1 / 2 |
| 会社名 | | | |
| 事業者名 | 徳島県西部総合県民局<三好庁舎> | | |

仮設工参考図(2)

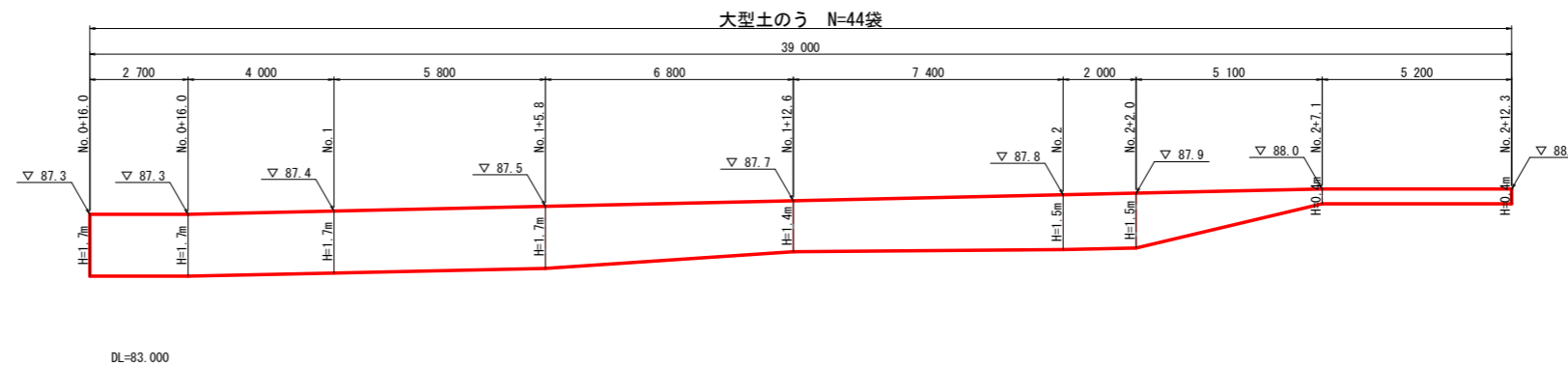
仮設道路横断面図 S=1:150



工事用道路一般図 S=1:50



大型土のう展開図 S=1:100



参考図

| | | | |
|------|------------------------|------|-------|
| 工事名 | R4三土 加茂谷川 東・加茂 護床工事(2) | | |
| 路線名等 | 加茂谷川 | | |
| 工事箇所 | 三好郡東みよし町加茂(第2分割) | | |
| 図面名 | 仮設工参考図(2) | | |
| 縮尺 | 図示 | 図面番号 | 2 / 2 |
| 会社名 | | | |
| 事業者名 | 徳島県西部総合県民局<三好庁舎> | | |